

Índice de la Carta de la Tierra - Hoja informativa del país

Estamos invitando a instituciones académicas, think tanks, organizaciones internacionales / nacionales, gobiernos, empresas y / o investigadores, a participar en el proyecto de **Medición de las Contribuciones de los Países al Bienestar Planetario** y formar parte de esta oportunidad única de construir una nueva narrativa. Una que pone el Bienestar Planetario en el centro de nuestras decisiones.

Para ser considerado para su inclusión en el Informe del Índice de la Carta de la Tierra 2022, **necesitamos recibir su Hoja Informativa de País a través del siguiente formulario a más tardar el 15 de enero de 2022 o antes.**

Guía para llenar el formulario:

1. Por favor, especifique su país, su nombre como le gustaría que se reconociera, su afiliación institucional (si es una participación institucional) y un enlace a su biografía en LinkedIn o cualquier otro sitio web.
2. Responda a cada una de las preguntas de las Secciones 2 a 6 con hasta 800 palabras.
3. Incluya gráficos, líneas de tiempo, mapas, videos y / o fotos que ilustren sus respuestas en una carpeta de almacenamiento electrónico (Google Drive, OneDrive, iCloud o Drop Box). Asigne un nombre a la carpeta con el nombre de su país y a cada archivo con el siguiente formato: País_Número de Sección_NúmeroPregunta. Guarde los archivos en subcarpetas para cada sección.
4. Asegúrese de que las carpetas se compartan con ecindex@earthcharter.org y proporcione el enlace en la Sección 7.
5. Si completa este formulario en línea en lugar de este documento en Word, sus respuestas se guardan automáticamente. Si necesita más tiempo para completar el formulario en línea, puede detenerse en cualquier momento y volver a agregar / editar respuestas más adelante. Su trabajo anterior no se perderá, se recuperará automáticamente. Si en su lugar completa este documento, envíelo por correo electrónico a ecindex@earthcharter.org agregar el nombre de su país a la línea de asunto y especifique "Hoja informativa del país".
6. En la medida de lo posible, envíe sus respuestas en idioma inglés. Para saber más sobre el Índice de la Carta de la Tierra, visite earthcharter.org/planetarywell-beingindex/. Para preguntas y comentarios, envíe un correo electrónico ecindex@earthcharter.org.

Aviso de privacidad de datos: la Carta de la Tierra Internacional respeta su derecho a la privacidad y se compromete a proteger la confidencialidad de su información personal. Si bien la institución ha adoptado medidas razonables para evitar la pérdida, el uso indebido y la alteración de la información bajo su control, ningún método de transmisión a través de Internet o método de almacenamiento electrónico es 100% seguro. Al completar este formulario, usted está consintiendo la recopilación, el procesamiento y el uso de la información de acuerdo con este aviso de privacidad. Su información se utilizará únicamente en los fines de documentación, comunicación y verificación relacionados con el Proyecto del Índice de la Carta de la Tierra. La Carta de la Tierra Internacional solo retendrá su información hasta que cumpla su propósito y se eliminará de forma segura a partir de entonces.

Sección 1: Información personal y/o institucional

1. País *

Su respuesta

2. Su nombre *

Su respuesta

3. URL a su perfil de LinkedIn o sitio web alternativo con su biografía *

Su respuesta

4. Su correo electrónico *

Su respuesta

5. Dirección de correo electrónico alternativa

Su respuesta

6. Nombre de la institución


Obligatorio si su presentación es en nombre de una Institución. Por favor, incluya un enlace al sitio web de la institución, si está disponible.

Sección 2: Superficie forestal del país

(en kilómetros cuadrados)


7. ¿Cuáles son las políticas y acciones en su país (incluya una descripción de los elementos clave en él) que han causado un aumento, disminución o status quo del área en el país bajo bosque (kilómetros cuadrados)? Si es posible, proporcione una línea de tiempo de políticas, decisiones y acciones y su impacto en el área del país bajo bosque desde 1990 (en gráficos, mapas o fotos, si es posible). *

Su respuesta

A large, empty rectangular text input area with a thin black border. It contains no text or images. There are small navigation icons (back, forward, search) in the bottom-left and bottom-right corners.

8. A partir de las políticas y acciones identificadas, comentar y analizar qué ha influido en el indicador anterior de 1990-2021. *

Su respuesta


A large, empty rectangular text input area with a thin black border. It contains no text or images. There are small navigation icons (back, forward, search) in the bottom-left and bottom-right corners.

Sección 3: Consumo total de energía

(uso de energía per cápita multiplicado por la población total)


9. ¿Cuáles son las políticas y acciones en su país (describa los elementos clave en él) que han causado un aumento, disminución o status quo del uso total de energía (uso de energía per cápita multiplicado por la población total)? Si es posible, proporcione un cronograma de políticas, decisiones y acciones y su impacto en el uso total de energía (en gráficos, si es posible). *

Su respuesta

A large, empty rectangular text input box with a thin black border. It contains no text. There are small navigation icons (back, forward, and a square) in the bottom-left and bottom-right corners.

10. A partir de las políticas y acciones identificadas, comentar y analizar qué ha influido en el indicador anterior de 1990-2021. *

Su respuesta


A large, empty rectangular text input box with a thin black border. It contains no text. There are small navigation icons (back, forward, and a square) in the bottom-left and bottom-right corners.

Sección 4: PIB

(PIB por kilómetro cuadrado)


11. ¿Cuáles son las políticas y acciones en su país (y describa los elementos clave en él) que han causado un aumento, disminución o status quo del PIB? Si es posible, proporcione un cronograma de políticas, decisiones y acciones y su impacto en el PIB de su país a partir de 1990 (en gráficos, si es posible). *

Su respuesta

A large, empty rectangular text input area with a thin black border. It contains no text or graphics. There are small navigation icons (back, forward, search) in the bottom-left and bottom-right corners.

12. A partir de las políticas y acciones identificadas, comentar y analizar qué ha influido en el indicador anterior de 1990-2021. *


Su respuesta

A large, empty rectangular text input area with a thin black border. It contains no text or graphics. There are small navigation icons (back, forward, search) in the bottom-left and bottom-right corners.

Sección 5: Longevidad


13. ¿Cuáles son las políticas y acciones en su país (y describa los elementos clave en él) que han causado un aumento, disminución o status quo de la longevidad? Si es posible, proporcione un cronograma de políticas, decisiones y acciones y su impacto en la longevidad a partir de 1990 (en gráficos, si es posible). *

Su respuesta

A large, empty rectangular text input area with a thin black border. It contains no text or graphics. The area is intended for the user to provide their answer to question 13.

14. A partir de las políticas y acciones identificadas, comentar y analizar qué ha influido en el indicador anterior de 1990-2021. *

Su respuesta


A large, empty rectangular text input area with a thin black border. It contains no text or graphics. The area is intended for the user to provide their answer to question 14.

Sección 6: Número de personas que abandonan el país como refugiados a otro país

Indicador: proporción de la población que no busca refugio en otros países


15. ¿Cuáles son las políticas y acciones en su país (y describa los elementos clave en él) que han causado un aumento, disminución o status quo del número de personas que abandonan el país como refugiados a otro país? Si es posible, proporcione un cronograma de políticas, decisiones y acciones y su impacto en el número de personas que abandonan el país como refugiados a otro país a partir de 1990 (en gráficos, si es posible). *

Su respuesta

A large, empty rectangular text input box with a thin black border. It contains no text or graphics. There are small navigation icons (back, forward, and a small square) in the bottom-left and bottom-right corners.

16. A partir de las políticas y acciones identificadas, comentar y analizar qué ha influido en el indicador anterior de 1990-2021. *

Su respuesta

A large, empty rectangular text input box with a thin black border. It contains no text or graphics. There are small navigation icons (back, forward, and a small square) in the bottom-left and bottom-right corners.

Sección 7: El compromiso de su país con el bienestar planetario

17. Agregue un enlace a Google Drive / DropBox / iCloud / OneDrive con xlsx o jpeg (imágenes de alta resolución) de gráficos y / o mapas o videos mpeg que proporcionen información sobre las líneas de tiempo de las políticas para los indicadores anteriores.

Asegúrese de conceder acceso a ecindex@earthcharter.org. *

Por favor, asigne un nombre a cada archivo con el siguiente formato:

CountryName_SectionNumber_QuestionNumber y guárdelos en carpetas separadas por sección.

Su respuesta

18. Grabe y comparta un enlace que proporcione ecindex@earthcharter.org acceso a Google Drive / Drop Box / iCloud / One Drive o los archivos con su video de hasta 3 minutos, que podemos compartir en nuestro sitio web o redes sociales, donde explica el compromiso de sus países con el bienestar planetario. Asegúrese de incluir subtítulos, su nombre y designación, y una página con créditos.

Su respuesta